

# ABFALLKALENDER 2018

für die Stadt Brandenburg an der Havel

**REMONDIS®**

IM AUFTRAG DER ZUKUNFT

**MEBRA**


Stadt Brandenburg.  
Umweltbewusstsein an der Havel


„Die Bioabfälle geben Sie bitte ohne jegliche Störstoffe, wie z. B. Plastiktüten, Glas, Metall etc. in die Biotonne. Halten Sie Ihre Biotonne möglichst trocken. Entstehende Flüssigkeiten können aufgesaugt werden, wenn man Reisigsteile, Pappkartons, Zeitungspapier oder Eierkartons unten in die Biotonne legt.“





gültig für den Zeitraum vom 01.01.2018 bis 31.12.2018


## Hinweise und Erläuterungen


 Die **Restmülltonnen 60 l, 80 l und 120 l** werden 14-täglich an den jeweils gleichen Wochentagen entleert. Die Wochentage sind mit Mo für Montag, Di für Dienstag, Mi für Mittwoch, Do für Donnerstag und Fr für Freitag angegeben, die Kalenderwochen sind nach ungerader und gerader Kalenderwoche farblich gekennzeichnet. Die Zuordnung findet sich in der Legende wieder. Die Kalenderwochen können dem beigefügten Kalender 2018 entnommen werden.

 Die **Restmülltonnen 240 l und 1.100 l** werden einmal bzw. zweimal wöchentlich entleert. Im Abfallkalender steht bspw. Mo für Montag wöchentlich und Mo/Do für Montag und Donnerstag in der gleichen Woche.


 Die Sammlung von **Altpapier** erfolgt im Stadtgebiet über haushaltsnahe Papiertonnen (**240 l oder 1.100 l**). Die Papiertonnen werden wöchentlich, 14-täglich oder 4-wöchentlich geleert. Bei dieser Variante wird die Tonne am jeweils gleichen Wochentag alle 4 Wochen geleert. Für die genaue Zuordnung, in welcher Woche entleert wird, wird der Starttermin benötigt. Den Starttermin findet man als hochgestellte Ziffer im Abfallkalender und dem entsprechenden Legendeneintrag unter 1 bis 6.


 Die **gelben Säcke bzw. gelben 240 l-Tonnen** werden 14-täglich an den jeweils gleichen Wochentagen entsorgt. Sollten in Nord und Hohenstücken vereinzelt gelbe **1.100 l-Tonnen** vorhanden sein, so werden diese ebenfalls **wöchentlich** an den gleichen Wochentagen wie Altpapier entsorgt.

 Die **Biotonnen 60 l und 120 l** werden 14-täglich an den jeweils gleichen Wochentagen entleert. **Wer nachweislich eigenkompostiert, wird nicht zwangsweise an die Biotonne angeschlossen.**

 Die **Reinigung der Biotonnen** erfolgt in den Monaten April bis September sechsmal jeweils am Tag der Entleerung. Dabei erfolgt die Reinigung jede 2te Leerung.

Die **Biotonne wird direkt nach der Leerung gereinigt und kann sofort wieder zurückgestellt werden.**

 Die **Laubsacksammlung** erfolgt zusammen mit der Biotonnenleerung im Zeitraum von **März bis Dezember** bis zur letzten Biotonnenleerung. Die Laubsäcke sind neben die Biotonne zu stellen. Bei Häusern die keine Biotonne nutzen, ist die Abholung der Laubsäcke unter Tel. (03381) 323-732 anzumelden.

 Die **Weihnachtsbaumsentsorgung** findet in der 2. und 3. KW statt. Die Weihnachtsbäume müssen am jeweiligen Abfuhrtag ohne Baumschmuck und Lametta bis 6.00 Uhr zur Abholung bereit gelegt werden. Für Brandenburger Bürger, die ihren Weihnachtsbaum selbst entsorgen möchten, räumt die Märkische Entsorgungsgesellschaft mbH die Möglichkeit ein, diesen ab 02.01.2018 kostenlos zu den bekannten Öffnungszeiten auf dem Wertstoffhof in der August-Sonntag-Straße 3 anzuliefern.

## Schadstoffmobil

Das **Schadstoffmobil** bietet den Bürgern der Stadt Brandenburg an der Havel die Möglichkeit, an den nachfolgend aufgeführten Terminen und Standorten kostenlos Schadstoffe und Elektrokleingeräte zu entsorgen.

- **schadstoffhaltige Abfälle bis zu 50 kg.** Die Gebinde-/Kanistergröße (möglichst in Originalverpackung) darf 50 l nicht überschreiten
- **Elektrokleingeräte bis zu einer Kantenlänge von 25 cm.**

Hinweis: Eingetrocknete Farb- und Lackreste müssen über die Restmülltonne entsorgt werden. Leere Farbbehälter ohne Restinhalt gehören in den gelben Sack.

## Tourenplan des Schadstoffmobils\*

\* Änderungen aufgrund Baustelle/Spernung sind möglich. Die verbindlichen Standorte/Termine werden 14 Tage vorher in den lokalen Medien veröffentlicht.

1. Tour: 17. KW - 24.04.2018 bis 27.04.2018
2. Tour: 41. KW - 08.10.2018 bis 11.10.2018

**Di, 24.04.2018 und Mo, 08.10.2018**

- 08.30 – 09.00 Klein Kreuz (Rosengasse/FFW)
- 09.10 – 09.40 Mötzower Landstraße
- 09.50 – 10.20 Krakauer Straße
- 10.35 – 11.05 Molkenmarkt
- 11.15 – 12.45 Bauhofstraße/Werderstraße
- 13.40 – 14.10 Göttin (Buswendestelle)
- 14.20 – 14.50 Buchenweg (ehem. Buswendestelle)
- 14.55 – 15.25 Am Rehnhagen/Fasanenbogen
- 15.30 – 16.00 Wilhelmisdorf

**Mi, 25.04.2018 und Di, 09.10.2018**

- 08.30 – 09.00 Friedrich-Engels-Straße (Wertstoffcontainer)
- 09.10 – 09.40 Thüringer Straße / Neuendorfer Sand
- 09.50 – 10.35 Zaucherstraße NORMA
- 10.45 – 11.15 GutsMuthsstraße / Watstraße
- 11.25 – 11.55 Dossesweg
- 13.00 – 13.30 Regattastrecke
- 13.40 – 14.10 Butterlake
- 14.20 – 15.05 Willibald-Alexis-Str. / Sophienstr. (Parkplatz)
- 15.20 – 15.50 Wiesenweg (Bushaltestelle)

**Do, 26.04.2018 und Mi, 10.10.2018**

- 10.00 – 10.30 Schmerzke (Ortsteilverwaltung)
- 10.40 – 11.10 Neu-Schmerzke
- 11.30 – 12.00 Gollwitz FFW
- 12.10 – 12.40 Wust (Höhe Festplatz)
- 13.50 – 14.20 Neuendorf (Am Anger)
- 14.40 – 15.10 Wiener Straße (Parkplatz)
- 15.15 – 15.45 Brüsseler Straße
- 16.00 – 19.00 Beetzseecenter (Brieler Landstr.)

**Fr, 27.04.2018 und Do, 11.10.2018**

- 09.00 – 09.30 Mahlenzien (Bushaltestelle)
- 10.00 – 10.30 Kirchmöser (Rathausstraße)
- 10.45 – 11.15 Wusterauer Anger
- 11.30 – 12.00 Wustertitzer Str. (Höhe Nr. 59)
- 13.00 – 13.30 Chausseestraße (Höhe Nr. 16)
- 13.40 – 14.10 Lewaldstraße (Kneipe PUR)
- 14.30 – 15.00 Begonienweg (Höhe Nr. 38-46)
- 15.10 – 15.40 Mozartplatz

## Feiertagsregelung für Sammlungen

**Feiertage werden nachgefahren**, wenn der Abfuhrtag auf einen gesetzlichen Wochenfeiertag fällt. Die Abfuhr wird für diesen und die nachfolgenden Abfuhrtage bis zum nächsten Samstag einen Tag später vorgenommen.

**Achtung: Der 24.12. wird am 22.12. und der 1. Weihnachtstagsfeiertag wird am 24.12. vorgefahren!**

## Nachfuhrtermine für Feiertage

Termin → Ersatztermin

<b>Neujahr, 01.01.2018</b>	<b>Pfingstmontag, 21.05.2018</b>
Mo 01.01. → Di <b>02.01.2018</b>	Mo 21.05. → Di <b>22.05.2018</b>
Di 02.01. → Mi <b>03.01.2018</b>	Di 22.05. → Mi <b>23.05.2018</b>
Mi 03.01. → Do <b>04.01.2018</b>	Mi 23.05. → Do <b>24.05.2018</b>
Do 04.01. → Fr <b>05.01.2018</b>	Do 24.05. → Fr <b>25.05.2018</b>
Fr 05.01. → Sa <b>06.01.2018</b>	Fr 25.05. → Sa <b>26.05.2018</b>

<b>Karfreitag, 30.03.2018</b>	<b>Tag d. Dt. Einheit, 03.10.2018</b>
Fr 30.03. → Sa <b>31.03.2018</b>	Mi 03.10. → Do <b>04.10.2018</b>
	Do 04.10. → Fr <b>05.10.2018</b>
	Fr 05.10. → Sa <b>06.10.2018</b>

<b>Ostermontag, 02.04.2018</b>	<b>Reformationstag, 31.10.2018</b>
Mo 02.04. → Di <b>03.04.2018</b>	Mi 31.10. → Do <b>01.11.2018</b>
Di 03.04. → Mi <b>04.04.2018</b>	Do 01.11. → Fr <b>02.11.2018</b>
Mi 04.04. → Do <b>05.04.2018</b>	Fr 02.11. → Sa <b>03.11.2018</b>
Do 05.04. → Fr <b>06.04.2018</b>	
Fr 06.04. → Sa <b>07.04.2018</b>	

<b>Maifeiertag, 01.05.2018</b>	<b>Ersatztage werden vorgefahren</b>
Di 01.05. → Mi <b>02.05.2018</b>	<b>1. Weihnachtstag, 25.12.2018</b>
Mi 02.05. → Do <b>03.05.2018</b>	Di 25.12. → Mo <b>24.12.2018</b>
Do 03.05. → Fr <b>04.05.2018</b>	Mo 24.12. → Sa <b>22.12.2018</b>
Fr 04.05. → Sa <b>05.05.2018</b>	

<b>Chr. Himmelfahrt, 10.05.2018</b>	<b>2. Weihnachtstag, 26.12.2018</b>
Do 10.05. → Fr <b>11.05.2018</b>	Do 26.12. → Fr <b>28.12.2018</b>
Fr 11.05. → Sa <b>12.05.2018</b>	Fr 28.12. → Sa <b>29.12.2018</b>

## Märkische Entsorgungsgesellschaft Brandenburg mbH

Mail: info@membra-mbh.de, service.ost@remondis.de

Service-Hotline: (03381) 323-700

Spermmüll-Hotline: (03381) 323-737

Info-Hotline: (033835) 59 600

Gelber Sack / Tonne Service-Hotline: 0800-1223255

Stadt Brandenburg an der Havel – FG Umwelt und Naturschutz

Mail: abfall@stadt-brandenburg.de

Telefon: (03381) 583-117, 583-118, 583-101

Sprechzeiten: Di 8–12 u. 13–18 Uhr sowie Do 8–12 u. 13–15 Uhr

**Änderungen** werden im Abfalltourplan auf der Internetseite der Stadt Brandenburg an der Havel unter folgendem Link <https://stadt-brandenburg.de/leben/abfall-und-abwasser/entsorgungstermine/> sowie in der Tagespresse bzw. durch gesonderte Information veröffentlicht.







# ABFALLKALENDER

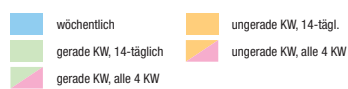
gültig ab 1.1.2018

Hotline: (03381) 323-700

### SYMBOLE



### RHYTHMUS



*Beginn des Rhythmus bei Leerung alle 4 KW (hochgestellte Ziffer)*

1	1.1.
2	2.1.
3	3.1.
4	4.1.
5	5.1.
6	23.1.



Nordring	Di	Di	Di <sup>6</sup>	Di	Di	18.1.
Nußbacher Weg	Mi	Mi	Di <sup>3</sup>	Di	Do	16.1.
Offenbachstraße	Do	Do	Fr	Fr	Do	15.1.
Oldenburger Straße	Fr	Fr	Do	Do	Fr	10.1.
Oskar-Wiederholz-Str.	Fr	Fr	Fr	Do	Fr	10.1.
Otto-Gartz-Straße	Mi	Mi	Mo	Mo	Mo	11.1.
Otto-Metzenthin-Straße	Fr	Fr	Fr	Do	Fr	10.1.
Otto-Sidow-Straße	Mi	Mi	Mo	Mo	Mi	11.1.
Packhofstraße	Mi	Mi	Mi	Mi	Di	9.1.
Pappelweg	Mo	Mo	Di <sup>2</sup>	Di	Mo	8.1.
Parduin	Mi	Mi	Mi	Mi	Mi	19.1.
Pariser Straße	Di	Di/Fr	Fr	Fr	Do	16.1.
Parkstraße	Di	Di	Di <sup>5</sup>	Di	Di	18.1.
Patendamm	Di	Di	Di <sup>5</sup>	Di	Di	18.1.
Paterdamm	Mo	Mo	Mo <sup>4</sup>	Mo	Mo	11.1.
Paterdammer Weg Götting	Mo	Mo	Mo <sup>1</sup>	Mo	Mo	8.1.
Paterdam. Weg Schmerzke	Mo	Mo	Mo <sup>4</sup>	Mo	Mo	11.1.
Pater-Grimm-Straße	Do	Mo/Do	Fr	Fr	Fr	17.1.
Paulinerstraße	Mi	Mi	Mi	Mi	Mi	11.1.
Paul-Röstel-Straße	Di	Di	Di <sup>6</sup>	Di	Di	18.1.
Petersilienstraße	Mi	Mi	Mi	Mi	Di	9.1.
Pfefferländer Weg	Fr	Fr	Di <sup>2</sup>	Di	Mo	8.1.
Pflegerdorf	Do	Do	Do	Do	Do	15.1.
Planeweg	Fr	Fr	Di <sup>2</sup>	Di	Mo	8.1.
Platanenweg	Fr	Fr	Di <sup>2</sup>	Di	Mo	8.1.
Platz der Einheit	Di	Di	Di <sup>5</sup>	Di	Di	18.1.
Plauer Damm	Di	Di	Di <sup>5</sup>	Di	Di	18.1.
Plauer Landstraße	Di	Di	Di <sup>6</sup>	Di	Di	10.1.
Plauer Straße	Mi	Mi	Mi	Mi	Mi	19.1.
Plauerhof	Di	Di	Di <sup>6</sup>	Di	Di	18.1.
Plauerhof Siedlung	Di	Di	Di <sup>6</sup>	Di	Di	18.1.
Postplatz	Di	Di	Di <sup>5</sup>	Di	Di	18.1.
Potsdamer Landstraße	Mo	Mo	Mo <sup>4</sup>	Mo	Mo	11.1.
Potsdamer Straße	Mo	Mo	Mi	Mi	Mo	11.1.
Prager Straße	Di	Di/Fr	Fr	Fr	Do	16.1.
Prignitzstraße	Do	Mo/Do	Fr	Fr	Fr	17.1.
Primelweg	Do	Do	Do	Do	Do	15.1.
Prützelweg	Mo	Mo	Mo <sup>4</sup>	Mo	Mo	11.1.
Puschkinstraße	Di	Di	Di <sup>5</sup>	Di	Di	18.1.
Quenzweg	Do	Do	Fr	Fr	Do	15.1.
Querstraße I	Di	Di	Di <sup>5</sup>	Di	Di	18.1.
Querstraße II	Di	Di	Di <sup>5</sup>	Di	Di	18.1.
Rathausstraße	Di	Di	Di <sup>6</sup>	Di	Di	18.1.
Rathenower Landstraße Butterlake / Bohnenland	Fr	Fr	Fr	Fr	Do	17.1.
Rathenower Landstraße Hohenstücken / Frauennam.	Di	Di/Fr	Fr	Fr	Do	16.1.
Rathenower Landstraße Hohenstücken / Viertel europ. Hauptstädte / Zentrum	Di	Di/Fr	Fr	Fr	Do	16.1.
Rathenower Straße	Mi	Mi	Mi	Mi	Mi	19.1.
Ratsweg	Mi	Mi	Di <sup>2</sup>	Di	Mo	19.1.
Reckahner Straße	Mo	Mo	Mo <sup>1</sup>	Mo	Mo	8.1.
Regattaring	Mi	Mi	Di <sup>3</sup>	Di	Do	16.1.
Reimerstraße	Fr	Fr	Mo	Mo	Mo	8.1.
Reuscherstraße	Di	Di/Fr	Fr	Fr	Do	16.1.
Rhinweg	Do	Mo/Do	Fr	Fr	Fr	17.1.
Rieser Weg	Mi	Mi	Di <sup>3</sup>	Di	Do	16.1.
Rietzer Straße	Mo	Mo	Mo <sup>4</sup>	Mo	Mo	11.1.
Rietzer Weg	Mo	Mo	Mo <sup>4</sup>	Mo	Mo	11.1.
Ritterstraße	Mi	Mi	Mi	Mi	Mi	19.1.
Robert-Koch-Straße	Mi	Mi	Mi	Mi	Mi	19.1.
Robinienweg	Fr	Fr	Di <sup>2</sup>	Di	Mo	8.1.
Rochowstraße	Mo	Mo	Mo	Mo	Mo	8.1.
Rosa-Luxemburg-Allee	Di	Di/Fr	Fr	Fr	Do	16.1.
Rosengasse	Mi	Mi	Di <sup>3</sup>	Di	Di	9.1.
Rosenweg	Do	Do	Do	Do	Do	15.1.
Rotdornweg	Do	Do	Do	Do	Do	15.1.
Rudolf-Weber-Platz	Fr	Fr	Fr	Do	Fr	10.1.
Rübeckens Weg	Mi	Mi	Di <sup>3</sup>	Di	Do	16.1.
Ruppinger Straße	Do	Mo/Do	Fr	Fr	Fr	17.1.
Rüsterweg	Mo	Mo	Mo <sup>1</sup>	Mo	Mo	8.1.
Saaringer Dorfstraße	Mi	Mi	Di <sup>3</sup>	Di	Di	9.1.



Saaringer Weg	Mo	Mo	Mo <sup>4</sup>	Mo	Mo	11.1.
Sachsenstraße	Fr	Fr	Do	Do	Fr	10.1.
Sandberg	Mo	Mo	Mo <sup>4</sup>	Mo	Mo	11.1.
Sandfurthweg	Fr	Fr	Di <sup>2</sup>	Di	Mo	8.1.
Sankt Petri	Mi	Mi	Mi	Mi	Di	9.1.
Sankt-Annen-Promen.	Mi	Mi	Mi	Mi	Mi	11.1.
Sankt-Annen-Straße	Mi	Mi	Mi	Mi	Mi	11.1.
Sankt-Pauli-Kirchplatz	Mi	Mi	Mi	Mi	Mi	11.1.
Schafdam	Mi	Mi	Di <sup>3</sup>	Di	Do	17.1.
Scheidtstraße	Di	Di	Di <sup>5</sup>	Di	Di	18.1.
Schenkendorferweg	Di	Di	Fr	Fr	Di	15.1.
Scheppersteig	Mo	Mo	Mo <sup>4</sup>	Mo	Mo	11.1.
Schienenweg	Mi	Mi	Di <sup>3</sup>	Di	Do	16.1.
Schifferring	Do	Mo/Do	Fr	Fr	Fr	17.1.
Schillerstraße	Fr	Fr	Mi	Mi	Fr	11.1.
Schlangentpfad	Mi	Mi	Di <sup>3</sup>	Di	Do	17.1.
Schlesenerstraße	Di	Di/Fr	Fr	Fr	Do	16.1.
Schleusenweg	Di	Di	Di <sup>5</sup>	Di	Di	18.1.
Schlossallee	Mo	Mo	Mo <sup>4</sup>	Mo	Mo	11.1.
Schloßstraße	Di	Di	Di <sup>5</sup>	Di	Di	18.1.
Schmerzker Ring	Mo	Mo	Mo <sup>4</sup>	Mo	Mo	11.1.
Schmöllener Weg	Fr	Fr	Di <sup>2</sup>	Di	Mo	8.1.
Schneeglockchenring	Do	Do	Do	Do	Do	15.1.
Schubertstraße	Do	Do	Fr	Fr	Do	15.1.
Schulstraße	Di	Di	Di <sup>5</sup>	Di	Di	18.1.
Schumannstraße	Do	Do	Fr	Fr	Do	15.1.
Schusterstraße	Mi	Mi	Mi	Mi	Mi	19.1.
Schützenworth	Mo	Mo	Mo <sup>4</sup>	Mo	Mo	11.1.
Schwarzaldring	Do	Do	Do	Do	Fr	10.1.
Seestraße	Di	Di	Di <sup>5</sup>	Di	Di	18.1.
Sieberstraße	Mi	Mi	Mi	Mi	Di	9.1.
Siedlertrift	Mi	Mi	Di <sup>3</sup>	Di	Do	17.1.
Siedlung	Mo	Mo	Mo <sup>4</sup>	Mo	Mo	11.1.
Siedlungsstraße	Di	Di	Di <sup>6</sup>	Di	Di	18.1.
Signalstraße	Di	Di	Di <sup>5</sup>	Di	Di	18.1.
Silostraße	Do	Mo/Do	Fr	Fr	Fr	17.1.
Sommerweg	Mo	Mo	Mo <sup>4</sup>	Mo	Mo	11.1.
Sophienstraße	Di	Di/Fr	Fr	Fr	Do	16.1.
Spechtbogen	Fr	Fr	Di <sup>2</sup>	Di	Mo	8.1.
Spittastraße	Fr	Fr	Fr	Do	Fr	10.1.
Sprengelstraße	Mi	Mi	Mi	Mi	Mi	19.1.
Starweg	Di	Di	Di <sup>5</sup>	Di	Di	18.1.
Steinles Berg	Mo	Mo	Mo <sup>4</sup>	Mo	Mo	11.1.
Steinstraße	Mi	Mi	Mi	Mi	Mi	11.1.
Straße zum Gut	Mi	Mi	Di <sup>3</sup>	Di	Di	9.1.
Straße z. Wassersportheim	Mi	Mi	Di <sup>3</sup>	Di	Di	9.1.
Strandweg	Di	Di	Di <sup>6</sup>	Di	Di	18.1.
Stuttgarter Straße	Fr	Mi/Fr	Fr	Fr	Do	17.1.
Südtring	Di	Di	Di <sup>6</sup>	Di	Di	18.1.
Tannenweg	Fr	Fr	Di <sup>2</sup>	Di	Mo	8.1.
Thüringer Straße von Nr. 1-19 rechte Seite und von Nr. 2-32 linke Seite	Fr	Fr	Do	Do	Fr	10.1.
Thüringer Straße ab Nr. 21 rechte Seite und ab Nr. 34 linke Seite	Do	Do	Do	Do	Fr	10.1.
Tiedestraße	Fr	Fr	Fr	Do	Fr	10.1.
Tismarstraße	Mi	Mi	Mo	Mo	Mo	11.1.
Torfbogen	Mo	Mo	Mo <sup>4</sup>	Mo	Mo	11.1.
Torfberg	Mo	Mo	Mo	Mo	Mo	11.1.
Trennweg	Di	Di	Di <sup>5</sup>	Di	Di	18.1.
Triftstraße	Di	Di	Di <sup>5</sup>	Di	Di	18.1.
Triglawweg	Mi	Mi	Mi	Mi	Mi	19.1.
Tschaikowskistraße	Do	Do	Fr	Fr	Do	15.1.
Tschirchdamm	Di	Di/Fr	Fr	Fr	Do	16.1.
Tulpenweg	Do	Do	Do	Do	Do	15.1.
Turmstraße	Di	Di	Di <sup>6</sup>	Di	Di	18.1.
Uferstraße	Di	Di	Di <sup>6</sup>	Di	Di	18.1.
Ulmenweg	Mo	Mo	Mo <sup>1</sup>	Mo	Mo	8.1.
Unter den Platanen	Di	Di	Di <sup>5</sup>	Di	Di	18.1.
Upstalstraße	Fr	Mi/Fr	Fr	Fr	Do	16.1.
Veichenweg	Do	Do	Do	Do	Do	15.1.
Venise-Gosnat-Straße	Mo	Mo/Do	Fr	Mi	Fr	17.1.



Vereinsstraße östlich Damschkestraße (Nr. 1-29)	Fr	Fr	Mi	Mi	Fr	19.1.
Vereinsstraße westlich Damschkestraße (Nr. 30-57)	Fr	Fr	Mi	Mi	Fr	19.1.
Viesener Straße	Di	Di	Di <sup>6</sup>	Di	Di	18.1.
Vorwerkstraße	Mi	Mi	Di <sup>3</sup>	Di	Do	17.1.
Waldstraße	Di	Di	Di <sup>5</sup>	Di	Di	18.1.
Walldorfer Weg	Mi	Mi	Di <sup>3</sup>	Di	Do	16.1.
Wallpromenade	Mi	Mi	Mi	Mi	Mi	19.1.
Wallstraße	Mi	Mi	Mi	Mi	Mi	19.1.
Walther-Ausländer-Str.	Di	Di/Fr	Fr	Fr	Do	16.1.
Walther-Rathenau-Platz	Mi	Mi	Mi	Mi	Fr	19.1.
Warschauer Straße	Di	Di/Fr	Fr	Fr	Do	16.1.
Wasserwerkstraße	Di	Di	Di <sup>5</sup>	Di	Di	18.1.
Watstraße	Do	Mo/Do	Fr	Fr	Fr	17.1.
Weberstraße	Do	Do	Fr	Fr	Do	15.1.
Weidensteig	Mo	Mo	Di <sup>2</sup>	Di	Mo	8.1.
Weinmeisterweg	Do	Mo/Do	Fr	Fr	Fr	19.1.
Wendgraben	Fr	Fr	Di <sup>2</sup>	Di	Mo	8.1.
Wendseeufer	Di	Di	Di <sup>5</sup>	Di	Di	18.1.
Werderstraße	Mo	Mo	Mo	Mo	Mo	11.1.
Werner-Seelenbinder-Str.	Do	Mo/Do	Fr	Fr	Fr	17.1.
Weseramer Straße	Mi	Mi	Di <sup>3</sup>	Di	Di	9.1.
Wiener Straße	Di	Di/Fr	Fr	Fr	Do	16.1.
Wiesenweg	Mi	Mi	Mo	Mo	Mi	11.1.
Wilhelm-Gottschalk-Str.	Di	Di	Di <sup>6</sup>	Di	Di	18.1.
Wilhelm-Meinicke-Str.	Fr	Fr	Fr	Do	Fr	10.1.
Wilhelmsdorf	Fr	Fr	Di <sup>2</sup>	Di	Mo	8.1.
Wilhelmsdorfer Landstr.	Fr	Fr	Mo	Mo	Mo	8.1.
Wilhelmsdorfer Straße östlich (Nr. 1-25 und 65-85)	Mi	Mi	Mo	Mo	Mo	11.1.
Wilhelmsdorfer Straße westlich (Nr. 26-41 u. 42-62)	Fr	Fr	Mo	Mo	Mo	8.1.
Wilhelm-Weitling-Straße	Fr	Fr	Mi	Mi	Fr	19.1.
Willibald-Alexis-Straße	Di	Di/Fr	Fr	Fr	Do	16.1.
Willi-Sänger-Straße	Do	Mo/Do	Fr	Fr	Fr	17.1.
Windmühlenweg	Mi	Mi	Di <sup>2</sup>	Di	Mo	19.1.
Wittstocker Gäßchen	Mo	Mo	Mo <sup>1</sup>	Mo	Mo	8.1.
Wollenweberstraße	Mi	Mi	Mi	Mi	Mi	11.1.
Wolrad-Kreuzer-Straße	Fr	Fr	Do	Do	Fr	10.1.
Woltersdorfer Straße	Do	Do	Do	Do	Mo	10.1.
Wredowplatz	Mi	Mi	Mo	Mo	Mi	11.1.
Wredowstraße	Mi	Mi	Mo	Mo	Mi	11.1.
Wuster Ring	Mo	Mo	Mo <sup>4</sup>	Mo	Mo	11.1.
Wuster Straße	Mo	Mo	Mo <sup>4</sup>	Mo	Mo	11.1.
Wusterauer Anger	Di	Di	Di <sup>6</sup>	Di	Di	18.1.
Wusterwitzer Straße	Di	Di	Di <sup>5</sup>	Di	Di	18.1.
Zanderstraße	Mo	Mo	Fr	Fr	Fr	19.1.
Zaucherstraße	Do	Mo/Do	Fr	Fr	Fr	17.1.
Ziegelstraße	Mi	Mi	Mi	Mi	Mi	19.1.
Ziesarer Landstraße	Di	Di	Di <sup>2</sup>	Di	Mo	8.1.
Zinnienweg	Do	Do	Do	Do	Do	15.1.
Zu den Eichen	Do	Do	Do	Do	Do	15.1.
Zu den Erdelöchern	Mo	Mo	Mo <sup>4</sup>	Mo	Mo	11.1.
Zu den Schinderrichten	Di	Di	Di <sup>5</sup>	Di	Di	18.1.
Zum Alten Dorf	Di	Di	Di <sup>5</sup>	Di	Di	18.1.
Zum Faulen Hund	Di	Di	Di <sup>5</sup>	Di	Di	18.1.
Zum Gutshof	Mo	Mo	Mo <sup>4</sup>	Mo	Mo	11.1.
Zum Kirschberg	Mo	Mo	Mo <sup>4</sup>	Mo	Mo	11.1.
Zum Krugpark	Fr	Fr	Di <sup>2</sup>	Di	Mo	8.1.
Zum Quenzsee	Di	Di	Di <sup>6</sup>	Di	Di	18.1.
Zur Drehscheibe	Di	Di	Di <sup>5</sup>	Di	Di	18.1.
Zur Kammgarnspinnerei	Fr	Fr	Mi	Mi	Fr	19.1.
Zwickauer Weg	Mi	Mi	Di <sup>3</sup>	Di	Do	16.1.

	JANUAR	FEBRUAR	MÄRZ	APRIL	MAI	JUNI
Mo	1 8 15 22 29	5 12 19 26	2 9 16 23 30	6 13 20 27	3 10 17 24	7 14 21 28
Di	2 9 16 23 30					